

露營場申請 環敏區查詢操作步驟說明

112年04月



1

新增申請、輸入資料



確認



2

正式送件、繳費

環敏區查詢

查詢步驟1_新增申請案、輸入資料

1. 辦理申請案

環境敏感地區單一窗口查詢平台

實計畫數: 4,909,766人
現在有 116 位訪客 在线

機關登入 首頁

辦理申請案

收費標準

應免查範圍查詢

文件下載

法規連結

單一窗口聯絡資訊

與我們聯繫

訂閱即時訊息

會員專區

最新消息

2023-03-22
海岸管理法劃定公告之「特定區位」之「近岸海域」圖資更新。

2023-03-06
第1級第14項「考古遺址」之圖資更新。

2023-02-20
第1級第12項「國際級重要濕地或國家級重要濕地核心保育區、生態復育區」之「國家級重要濕地之核心保育區、生態復育區」,以及第2級第11項「國家級重要濕地核心保育區、生態復育區以外分區以及地方級重要濕地核心保育區、生態復育區」圖資更新。

2023-02-08
第1級第1項「特定水土保持區」之圖資更新(公告廢止本會91年4月15日農投水保字第0911845739號公告劃定「台北縣汐止市八里坌地區部分地區水土保持區」)

2. 新增申請案

新增申請案

申請資料製作工具
(特殊情形使用)

申請範圍檢視

申請案電子郵件認證

修改申請案資料

下載申請案繳費單

申請案線上繳費
台灣行動支付(台灣Pay)

上傳案件繳費證明單

申請案辦理情形查詢

滿意度調查

加入會員

3. 點選查詢200筆地籍資料以下選項

提醒您：

申請人於申請核發查詢結果通知書，應備妥下列文件，至單一窗口查詢平臺提出申請：

1. 申請表(線上填寫)。
2. 申請範圍之地籍清冊(PDF及TXT文字檔)。
3. 地籍圖(.SHP檔, 座標系統TWD97)。
4. 申請範圍圖(.SHP檔, 座標系統TWD97)。

(請參閱案件申請相關法規：環境敏感地區單一窗口查詢申請作業要點、環境敏感地區單一窗口查詢申請作業要點)

注意：查詢地籍須為相同縣市之「同地段毗連土地」或「不同地段而毗連土地」。

您目前的情形是(請點選)：

☑ 查詢地籍資料筆數 200 筆(含)以下且該地籍資料最近一個月內無異動者。

☐ 查詢地籍資料筆數 201 筆(含)以上或該地籍資料最近一個月內有異動者。

☐ 已透過單一窗口查詢平臺「申請資料製作工具」完成檢附文件製作，準備提出申請案。

☐ 未完成檢附文件製作，想透過電傳資訊系統購買地籍圖DXF檔。

4. 輸入地籍資料

由系統製作檢附文件注意事項：

1. 本系統地籍資料為介接地政司「地政整合資訊服務共享協作平台」，正確資料請以地政事務所地籍資料為準，轉錄「申請範圍」，僅作為空間位置參考，本系統不承擔精度及正確性之證明，或法律責任。
2. 申請案地籍資料筆數最多 200 筆，且該地籍資料最近一個月內無異動者，始建議使用。

* 請由下方選單設定申請地籍資料，若地籍資料筆數較多時可點選「上傳申請範圍地籍清冊」

縣市	宜蘭縣	鄉鎮	三星鄉
地段	九芎湖段玉蘭小段	地號	25

將上方所選取地號加入申請範圍地籍清冊

5.製作申請檢附文件(地籍資料)

由系統製作檢附文件注意事項：

1. 申請案地籍清冊資料內容應包含：項次,縣市名稱,鄉鎮市區,村里,地段名稱,地段代碼,地號,使用分區,使用地類別，且(TXT文字檔)檔案大小不得超過 3 M。申請案地籍清冊(TXT文字檔)範例檔案下載。
2. 申請案地籍所在村里資料請務必填寫正確村里資料，地籍所在村里查詢
3. 申請案地籍資料筆數最多 200 筆，且該地籍資料最近一個月內無異動者，始建議使用。

由系統製作檢附文件注意事項：

1. 申請案地籍清冊資料內容應包含：項次,縣市名稱,鄉鎮市區,村里,地段名稱,地段代碼,地號,使用分區,使用地類別，且(TXT文字檔)檔案大小不得超過 1 M。申請案地籍清冊(TXT文字檔)範例檔案下載。
2. 申請案地籍所在村里資料請務必填寫正確村里資料，地籍所在村里查詢
3. 申請案地籍資料筆數最多 200 筆，且該地籍資料最近一個月內無異動者，始建議使用。

上傳申請範圍地籍清冊 申請範圍地籍清冊-範例.txt 檔案名稱 BIG5

申請案件地號清單

刪除	項次	縣市名稱	鄉鎮市區	村里	地段名稱	地段代碼	地號	使用分區	使用地類別
<input checked="" type="checkbox"/>	1	新北市	新店區	日興里	安坑段四城小段	FC0511	234	山坡地保育區	農牧用地
<input checked="" type="checkbox"/>	2	新北市	新店區	日興里	安坑段四城小段	FC0511	243-1	山坡地保育區	農牧用地
<input checked="" type="checkbox"/>	3	新北市	新店區	日興里	安坑段四城小段	FC0511	234-5	山坡地保育區	農牧用地
<input checked="" type="checkbox"/>	4	新北市	新店區	日興里	安坑段四城小段	FC0511	234-15	山坡地保育區	農牧用地
<input checked="" type="checkbox"/>	5	新北市	新店區	日興里	安坑段四城小段	FC0511	234-16	山坡地保育區	農牧用地
<input checked="" type="checkbox"/>	6	新北市	新店區	日興里	安坑段四城小段	FC0511	234-13	山坡地保育區	暫未編定
<input checked="" type="checkbox"/>	7	新北市	新店區	日興里	安坑段四城小段	FC0511	234-18	山坡地保育區	暫未編定
<input checked="" type="checkbox"/>	8	新北市	新店區	日興里	安坑段四城小段	FC0511	234-8	山坡地保育區	暫未編定
<input checked="" type="checkbox"/>	9	新北市	新店區	日興里	安坑段四城小段	FC0511	234-14	山坡地保育區	暫未編定
<input checked="" type="checkbox"/>	10	新北市	新店區	日興里	安坑段四城小段	FC0511	2	山坡地保育區	丙種建築用地

點選「開始製作申請檢附文件資料」

重新製作申請案件檢附文件資料

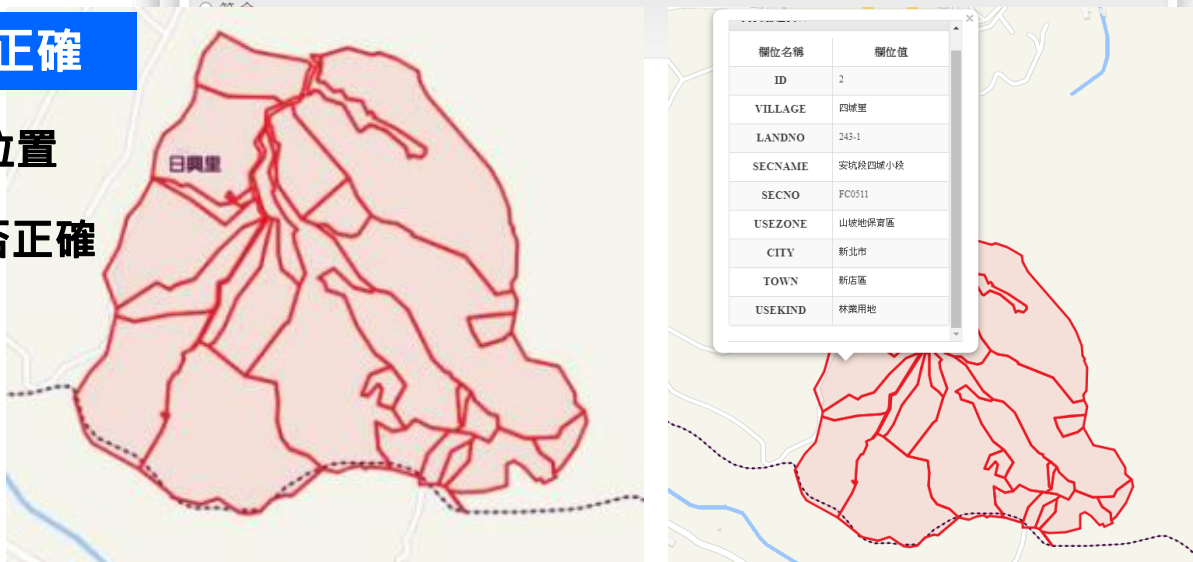
申請案地籍清冊筆數共10筆。系統已取得地籍資料筆數共9筆。
系統取得的地籍資料筆數與申請人欲查詢之地籍清冊筆數不一致。
取得地籍標示部資料有誤(新北市新店區安坑段四城小段2地號)：FC051100020000

下載附件資料

請申請人確認所提供之申請範圍(地籍)，是否與系統介面取得之「地籍資料筆數」與「申請範圍之空間區位」相符合？

6.確認系統轉換的檢附文件是否正確

- 檢視申請範圍地籍圖是否在正確位置
- 點選土地檢視各地號基本資訊是否正確



確認無誤後，點選「符合」，再點選「即刻前往申請案件」

重新製作申請案件檢附文件資料

申請案地籍清冊筆數共2筆。系統已取得地籍資料筆數共2筆。【花費時間：00:00:17】

檢附文件（請瀏覽資料內容及筆數是否正確以及檢視地籍圖位置是否無誤）

申請範圍地籍清冊.txt

瀏覽

申請範圍地籍清冊.pdf

瀏覽

申請範圍地籍.zip


檢視


申請範圍.zip

檢視

請點選上方各檢附文件右側之「瀏覽」和「檢視」按鈕，確認轉出的申請範圍地籍清冊和申請範圍圖位置是否正確？若資料正確，無須下載檢附文件，請點選下方「符合」和「即刻前往申請案件」按鈕，進行案件申請程序。

符合 不符合

附件驗證碼：7e914c25 ，請記下此附件驗證碼，可用於申請案件時輸入土地座落及上傳檢附文件資料，注意此附件資料將在24小時後刪除，若已經刪除請重新製作即可。

 即刻前往申請案件。

環敏區查詢

查詢步驟2_正式送件

1. 點選「同意」申請作業條款

內政部營建署代為查詢土地是否座落於環境敏感地區申請

- 1、申請人填寫申請表及上傳相關文件後，單一窗口將進行申請資料檢核，若繳交文件內容有不符規定者，申請人應於**7日內**補正，於期限內未補正或補正不完全者，不予受理申請。
- 2、申請文件經檢核無誤，將通知申請人辦理繳費作業，請申請人務必於**10日內**辦理繳費作業，於繳費期限內尚未完成繳費，不予受理申請。
- 3、受理查詢期間，申請人可至平臺查閱申請案辦理進度。
- 4、環境敏感地區單一窗口查詢平台查詢結果係屬資訊揭露，內政部營建署非取代各環境敏感地區主管機關行使查詢確認之程序，故環境敏感地區單一窗口及查詢結果尚非作為申請人訴願之標的。針對查詢結果通知書所載查詢結果有誤差或爭議時，以各環境敏感地區主管機關查認結果為準，爰申請人如對個別查詢結果有疑義，建議逕向環境敏感地區主管機關確認。
- 5、依據環境敏感地區單一窗口查詢申請作業要點第6點規定，本案查詢結果通知書有效期間為1年，本案查詢結果通知書所載查詢結果有誤差或爭議時，以各環境敏感地區主管機關查認結果為準。又因地籍圖與地形圖套繪容有誤差，須以各環境敏感地區圖資套疊查詢者，本案係依所附位置圖標示位置辨識，所附地籍資料及地籍圖係供參考，爰爰端如對個別查詢結果有疑義，建議逕向該環境敏感地區主管機關確認。
- 6、有關個人資料部分，申請人於本系統所填列個人資料，僅作為環境敏感地區單一窗口查詢作業使用，本查詢平台不會向任何其他人士或企業提供您的個人資料，或與之分享。
- 7、申請人所申請查詢範圍、環境敏感地區項目，經提出申請並完成繳費後，環境敏感地區單一窗口即正式受理，如非規費法第18條規範誤繳或溢繳之情形（同一申請案重複繳款），不得辦理退費。

同意 不同意

2. 送出申請人基本資料

申請人基本資料

[從其他申請案帶入基本資料](#)

申請者 (說明：申請案件相關公文發文者資料，可為公司行號或政府機關名稱或個人姓名。) 聯絡電話

申請者 聯絡電話

聯絡地址

縣市 宜蘭縣 鄉鎮市區 三星鄉 村里 村里名稱 路名 道路名稱 段

巷 弄 號之 樓之 室

您所輸入的聯絡地址將顯示為：[宜蘭縣三星鄉](#)

電子郵件

本案件經提出申請後，系統會自動發送認證信函至電子郵件，請收取電子郵件並依郵件所提供驗證碼進行本案件相關確認，未經檢核認證本案件不予受理，請務必正確填寫電子郵件資料。
注意：若此電子郵件已申請過案件並通過認證，系統將不再發送認證信函至電子郵件，意即毋需認證可直接進入下一步驟。

繳款單抬頭 (公司行號或機關名稱或姓名，若未填寫則以申請者為繳款單抬頭)

繳款單抬頭 同申請者

請選取申請目的 申請開發許可

請輸入驗證碼

[送出申請者基本資料 \(前往第二步驟\)](#)

3. 送出土地坐落資料

Step 1 填寫申請者基本資料

Step 2 填寫環境敏感地區土地座落

Step 3 上傳檢附文件檔案

Step 4 設定環境敏感地區查詢項目

土地座落資料格式說明：

- 請先將申請案中地籍資料依村里與地段分別加填地籍資料筆數及面積。
- 村里資料：請輸入完整村里名稱(例如：大安里、大安村)。
- 地段資料：請輸入完整地段名稱(例如：府中段)，若地段名包含小段亦請輸入完整地段名稱(例如：新板段一小段)，地段資料中請勿輸入地號。
- 筆數資料：請輸入同一村里地段之地籍資料筆數。
- 面積資料：請輸入同一村里地段之地籍加總面積。

檢附文件製作工具所製作土地座落資料

自行輸入土地座落資料

土地座落資料已輸入於下方，請確認資料是否正確？確認資料無誤後請按下方「送出土地座落資料(前往第三步驟)」按鈕，完成步驟二：填寫環境敏感地區土地座落。

[送出土地座落資料 \(前往第三步驟\)](#)

申請查詢是否位於環境敏感地區土地座落

項次	縣市	鄉鎮市區	村里 (完整村里名)	地段 (完整地段名稱) (請勿輸入地號)	筆數	面積 (平方公尺)
1	新北市	新店區	安和里	安和段	2	114.86
2	宜蘭縣	三星鄉	村里	地段	筆數	面積
3	宜蘭縣	三星鄉	村里	地段	筆數	面積
4	宜蘭縣	三星鄉	村里	地段	筆數	面積

4. 勾選欲查詢之環境敏感地區項目

步驟四：設定環境敏感地區查詢項目

Step 1 填寫申請者基本資料 2 填寫環境敏感地區土地座落 3 上傳檢附文件檔案 4 設定環境敏感地區查詢項目

申請範圍地籍清冊(WORD檔或PDF檔)檔案上傳新增成功。申請範圍地籍清冊(TXT文字檔)檔案上傳新增成功。申請範圍地籍清冊上傳新增成功。申請範圍地籍清冊上傳新增成功。

查詢項目級距	1~15項	16~30項
收費標準	2,100元	3,500元
備註	查詢土地筆數超過60筆，每增加10筆，加計新臺幣75元，不足10筆者，以10筆計算。	

送出環境敏感地區查詢項目資料 (前往第五步驟)

設定環境敏感地區查詢項目 (此為必填資料，請務必勾選您所查詢的環境敏感地區項目資料，預設為全部勾選)
勾選完畢後請按下上方或最下方「送出環境敏感地區查詢項目資料 (前往第五步驟)」按鈕，完成步驟四：設定環境敏感地區

一、第1級環境敏感地區

第1級環境敏感地區項目全選

是否查詢	環境敏感地區項目
<input checked="" type="checkbox"/>	1 是否位屬特定水土保持區？
<input checked="" type="checkbox"/>	2 是否位屬河川區域？
<input checked="" type="checkbox"/>	3 是否位屬洪氾區一級管制區及洪水平原一級管制區？

露營場申請應查詢環境敏感地區項目表

環境敏感地區項目	
第一級環境敏感區	1. 特定水土保持區
	2. 河川區域
	3. 洪氾區一級管制區及洪水平原一級管制區
	4. 區域排水設施範圍
	5. 活動斷層兩側一定範圍
	6. 國家公園區內之特別景觀區、生態保護區
	7. 自然保留區
	8. 野生動物保護區
	9. 野生動物重要棲息環境
	10. 自然保護區
	11. 一級海岸保護區
	12. 國際級重要濕地或國家級重要濕地核心保育區、生態復育區
	13. 古蹟保存區
	14. 考古遺址
	15. 重要聚落建築群
	16. 重要文化景觀
	17. 重要史蹟
	18. 水下文化資產
	19. 國家公園內史蹟保存區
	20. 飲用水水源水質保護區或飲用水取水口一定距離內之地區
	21. 水庫集水區(供家用或公共給水)
	22. 水庫蓄水範圍
	23-1. 森林(國有林事業區、保安林等森林地區)
	23-2. 森林(區域計畫劃定之森林區)
	23-3. 森林(大專院校實驗林地及林業試驗林地等森林地區)
	24. 溫泉露頭及其一定範圍
25. 水產動植物繁殖保育區	
26. 優良農地	
第二級環境敏感區	1. 地質敏感區(活動斷層、山崩與地滑、土石流)
	2. 洪氾區二級管制區及洪水平原二級管制區
	4. 海堤區域
	6. 山坡地
	7. 土石流潛勢溪流範圍
	17. 地質敏感區(地質遺跡)
	19. 水庫集水區(非供家用或公共給水)
20. 自來水水質水量保護區	
23. 地質敏感區(地下水補注)	

聯絡人：黃小姐 02-23491500分機8338

高先生 02-23491500分機8331

說明：

黃色 不得位於之19項

橘色 19項以外第一級環境敏感地區(需徵詢主管機關意見)

紫色 屬審查階段(露營場管理要點附件四、附件七)相關單位需檢視項目

5.申請完成

步驟五：申請資料填寫完成

Step 1 填寫申請者基本資料 2 填寫環境敏感地區土地座落 3 上傳檢附文件檔案 4 設定環境敏感地區查詢項目

【注意】此申請案件編號為：1091030566，案件查詢驗證碼為：54a2928f31，請記下此查詢驗證碼方便日後修改案件資料或查詢申請案件進度。

- 1、申請者提出申請案後會收到單一窗口Email (內有：申請案件編號和查詢驗證碼)，單一窗口並將於**3日內**進行申請案檢核。若資料正確無誤，Email寄發繳費單，若資料有誤，則Email通知申請者進行資料修正。
- 2、申請者應於收到繳費單**10日內**完成繳費，若未於繳費期限前完成繳費，系統將通知申請者重新申請；單一窗口亦於收到申請者入帳資料後始進行查詢作業。
- 3、在辦理查詢作業期間，申請者可隨時查閱申請案辦理情形 (首頁 > 辦理申請案 > 申請案辦理情形查詢)

再次發送此申請案件資料查詢驗證碼至申請人電子郵件

案件申請完成回系統首頁

點選申請完成後，系統將發送「案件查詢驗證碼通知信函」至您輸入的email

6.EMAIL收信繳費(通知函範例)

環境敏感地區單一窗口查詢平台-服務信箱(Email : 20230306325) > 收件匣 x

C cpami.seportal@gmail.com
寄給我 v



環境敏感地區單一窗口查詢平台

電子郵件編號：20230306325

您好：

本電子郵件為環境敏感地區單一窗口查詢平台所發送，

申請案號：1120304288。

案件查詢驗證碼：a36d3d4118。

提醒您，

1、填寫申請表及上傳相關文件後，單一窗口將進行申請資料檢核，若繳交文件內容有不符規定者，應於7日內補正，於期限內未補正或補正不全者，不予受理申請。

2、申請文件經檢核無誤，將通知您辦理繳費作業，請務必於10日內辦理繳費作業，於繳費期限內尚未完成繳費，不予受理申請。

3、受理查詢期間，可至平臺查閱申請案辦理進度。

此電子郵件係由環境敏感地區單一窗口查詢平台系統自動發出，請勿直接回復，謝謝您。

繳費

等待單一窗口寄送
查詢結果

環敏區查詢

查詢結果範例

1.函文(通知書)

檔 號：
保存年限：

中華民國航空測量及遙感探測學會 函

機關地址：臺北市11681文山区羅斯福路5段
聯絡人：陳怡如
電話：(02)2931-1112#29
傳真：(02)29317225

臺中市南屯區大容西街3號6樓

受文者：大城環境工程顧問有限公司
發文日期：中華民國111年10月06日
發文字號：航測會字第1119040710號
類別：
密等及解密條件或保密期限：普通
附件：

主旨：有關申請南投縣[]地號等4筆土地(面積：7810.31平方公尺)位於相關環境敏感地區1案，復請查照。

說明：

- 內政部營建署自103年起推動環境敏感地區單一窗口查詢服務機制，並於111託本會辦理「環境敏感地區單一窗口查詢作業」，由本會協助申請人進行環境敏感地區查詢服務相關作業。
- 依臺端111年09月29日申請書(案號：1110925595)。
- 旨揭申請案經各環境敏感地區查復機關確認後，查詢結果請至環境敏感地區臺進行下載。(下載網址：[])。
- 依據環境敏感地區單一窗口查詢申請作業要點第7點規定，本案查詢結果通知書有效期間為1年，本案查詢結果通知書所載查詢結果有誤差或爭議時，或期間內2地地區範圍有變更情形者，以各環境敏感地區主管機關查證結果為準。又因地形圖套繪容有誤差，須以各環境敏感地區圖資套疊查詢者，本案係依所附標示位置辨識，所附地籍資料及地籍圖係供參考，爰臺端如對個別查詢結果，建議可逕向該環境敏感地區主管機關確認。

正本：大城環境工程顧問有限公司

理事長 趙鍵哲

環境敏感區查詢
單一窗口查詢
專用印

2.查詢位置圖、地籍資料

申請 [] 地號等4筆土地(面積：7810.31平方公尺)
(案號：1110925595)

附表1 申請查詢範圍位置圖



圖例

圖1覽/共7覽

製作日期 2022/10/5 下午 02:56:10_v3.0

3.環敏區項目查詢結果

申請南投縣 [] 地號等4筆土地(面積：7810.31平方公尺)
(案號：1110925595)

附表3 申請查詢結果綜理表

本案為中華民國航空測量及遙感探測學會111年10月6日航測會字第1119040710號函查詢結果。

依據環境敏感地區單一窗口查詢申請作業要點第7點規定，本案查詢結果通知書有效期間為1年(民國112年10月06日止)。

	全國區域計畫法之第1級環境敏感地區	全國區域計畫法之第2級環境敏感地區
有	0項	0項
無	21項	8項
查詢項目合計	21項	8項



一、全國區域計畫法之第1級環境敏感地區

環境敏感地區項目	有無位於環境敏感地區	複查確認機關	備註
1 是否位於農村定水土保持區?	有 <input type="checkbox"/> 無 <input checked="" type="checkbox"/>		免查範圍或非屬應查範圍
2 是否位屬河川區域?	有 <input type="checkbox"/> 無 <input checked="" type="checkbox"/>	經濟部水利署	經濟部水利署：本案經查非位於中央管河川區域內；是否位於縣(市)管河川區域內請洽土土比所在縣(市)政府水利單位查詢。 縣市管河川區域：免查範圍或非屬應查範圍
3 是否位屬洪氾區一級管制區及洪水平原一級管制區?	有 <input type="checkbox"/> 無 <input checked="" type="checkbox"/>		免查範圍或非屬應查範圍
4 是否位屬區域排水設施範圍?	有 <input type="checkbox"/> 無 <input checked="" type="checkbox"/>	南投縣政府工務處	南投縣政府工務處：如該目的事業單位同意使用時亦不得影響鄰近區域排水設施。
5 是否位屬活動斷層兩側一定範圍?	有 <input type="checkbox"/> 無 <input checked="" type="checkbox"/>	南投縣政府建設處	
6 是否位屬國家公園區內之特別景觀區、生態保護區?	有 <input type="checkbox"/> 無 <input checked="" type="checkbox"/>		免查範圍或非屬應查範圍
7 是否位屬自然保留區?	有 <input type="checkbox"/> 無 <input checked="" type="checkbox"/>		免查範圍或非屬應查範圍
8 是否位屬野生動物保護區?	有 <input type="checkbox"/> 無 <input checked="" type="checkbox"/>		免查範圍或非屬應查範圍
9 是否位屬野生動物重要棲息環境?	有 <input type="checkbox"/> 無 <input checked="" type="checkbox"/>		免查範圍或非屬應查範圍
10 是否位屬自然保護區?	有 <input type="checkbox"/> 無 <input checked="" type="checkbox"/>		免查範圍或非屬應查範圍
11 是否位屬一般海岸保護區?	有 <input type="checkbox"/> 無 <input checked="" type="checkbox"/>		免查範圍或非屬應查範圍
12 是否位屬國際級重要濕地或國家級重要濕地核心保育區、生態復育區?	有 <input type="checkbox"/> 無 <input checked="" type="checkbox"/>		免查範圍或非屬應查範圍
20 是否位屬飲用水水源地水質保護區或飲用水取水口一定距離內之地區?	有 <input type="checkbox"/> 無 <input checked="" type="checkbox"/>		免查範圍或非屬應查範圍
21 是否位屬水庫集水區(供家用或供公共給水)?	有 <input type="checkbox"/> 無 <input checked="" type="checkbox"/>		免查範圍或非屬應查範圍
22 是否位屬水庫蓄水範圍?	有 <input type="checkbox"/> 無 <input checked="" type="checkbox"/>		免查範圍或非屬應查範圍

第4覽/共7覽

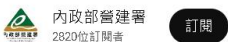
製作日期 2022/10/5 下午 02:56:10_v3.0

※亦可上網觀賞操作影片或操作手冊

操作步驟影片



「環境敏感地區單一窗口查詢」線上申請操作影片



5 分享 下載

<https://www.youtube.com/watch?v=XCxa8-RVbXE>

操作步驟手冊(含詳細說明)

環境敏感地區單一窗口查詢平台

預計瀏覽：4,909,766 人次
最近有 116 位訪客位線上

辦理申請案 收費標準 應免查範圍查詢

文件下載 法規連結 單一窗口聯絡資訊

與我們聯繫 訂閱即時訊息 會員專區

最新消息 更多

- 2023-03-22 海岸管理法劃定公告之「特定區位」之「近岸海域」圖資更新。
- 2023-03-06 第1級第14項「考古遺址」之圖資更新。
- 2023-02-20 第1級第12項「國際級重要濕地或國家級重要濕地核心保育區、生態復育區」之「國家級重要濕地之核心保育區、生態復育區」，以及第2級第11項「國家級重要濕地核心保育區、生態復育區以外分區以及地方級重要濕地核心保育區、生態復育區」圖資更新。
- 2023-02-08 第1級第1項「特定水土保持區」之圖資更新 (公告廢止本會91年4月15日農授水保字第0911845739號公告劃定「台北縣汐止市八種里申寮崙高爾夫球場特定水土保持區」。

單一窗口系統操作手冊(申請人版本)

檔案名稱	108單一窗口查詢系統操作手冊(申請人版本)11003a.pdf
檔案大小	7.588 MB
檔案上傳日期	2021年03月11日17時31分
點閱數	4896

上傳日期：2021-03-11